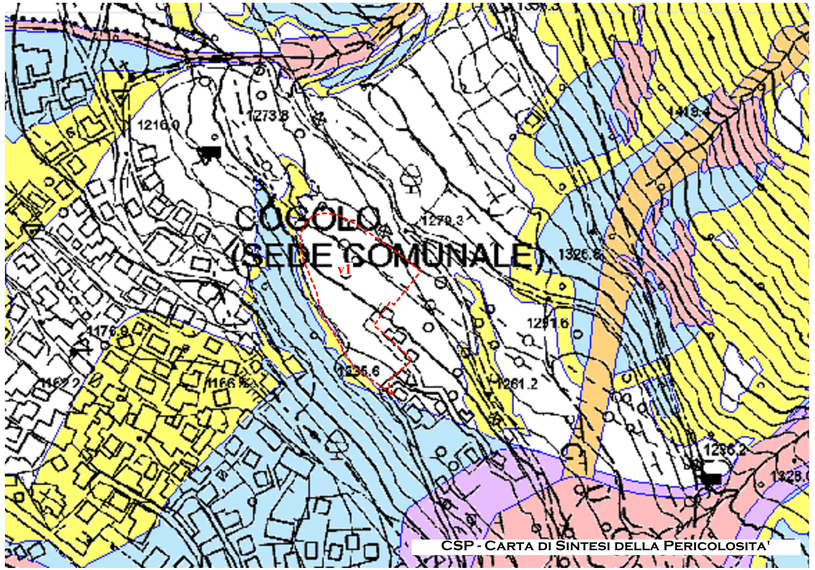

CSP - Carta di Sintesi della Pericolosita'

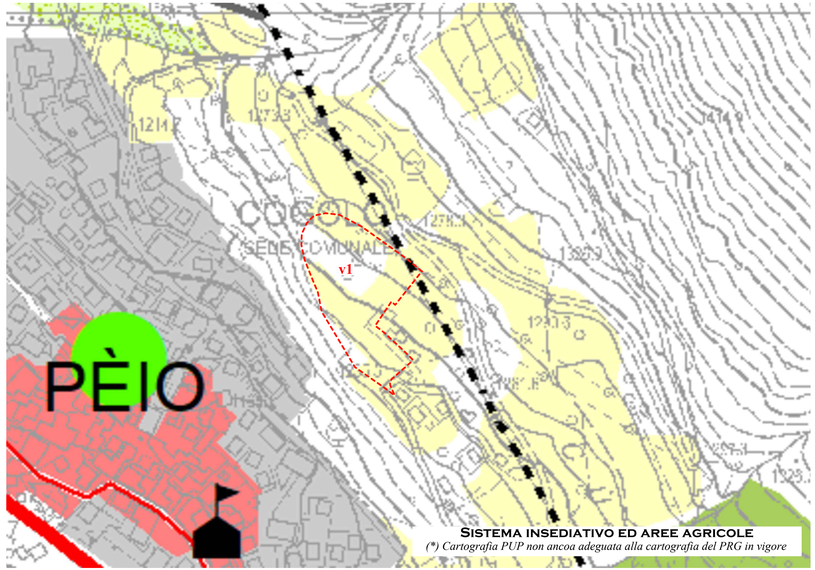

Sistema insediativo ed aree agricole

(*) Cartografia PUP non ancoa adeguata alla cartografia del PRG in vigore

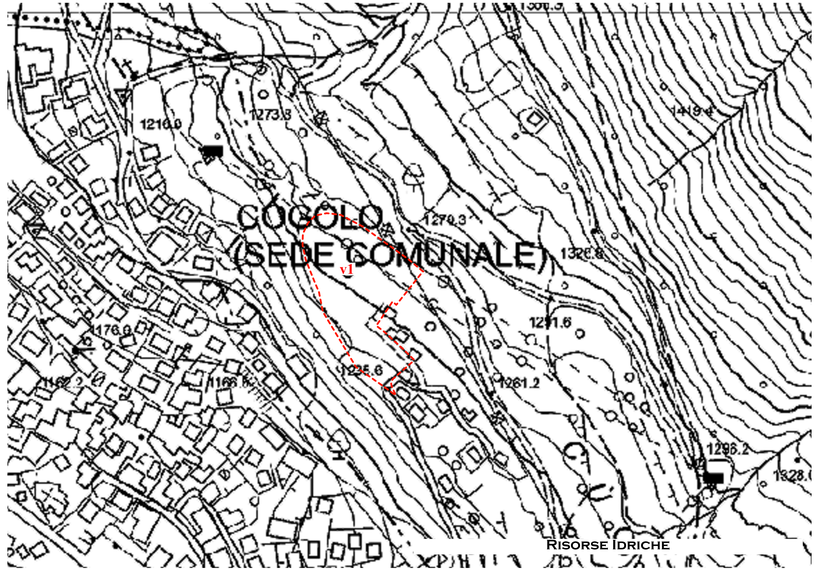

Risorse Idriche

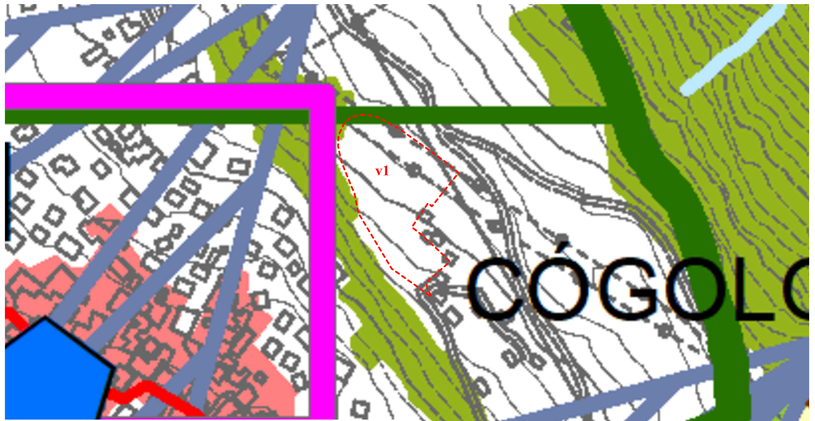

Inquadramento Strutturale

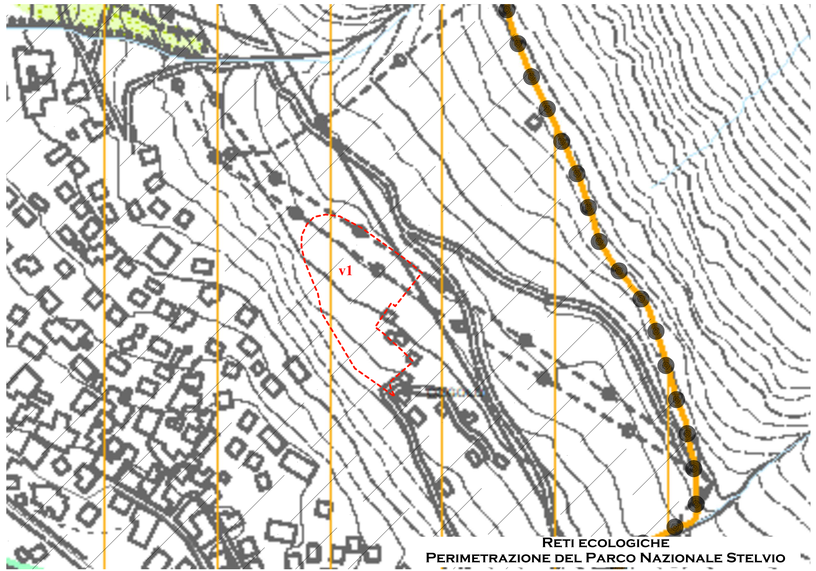

Reti ecologiche
Perimetrazione del Parco Nazionale Stelvio

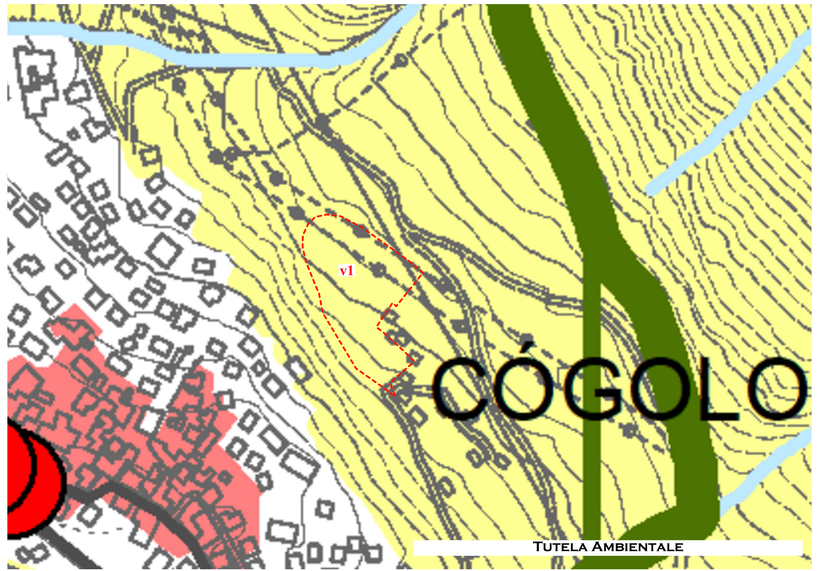

Tutela Ambientale

Ordine degli Architetti Pianificatori Paesaggisti e Conservatori della Provincia di Trento
Dott. Architetto
REMO ZULBERTI
692 sez. A - ARCHITETTURA

Firmato digitalmente da: ZRETTA ALBERTO
Data: 19.01.2025 14:25:29

v1 Variante 2023
Scala 1:500

Comune di Peio

Piano Regolatore Generale - Variante 2023

Tavola:

V.1

Scala 1:2.000

Firmato digitalmente da:
ZULBERTI REMO
Firmato il 14/12/2023

Verifica assoggettabilità
Estratti PUP

Seriale Certificato: 1094890
Valido dal 19/01/2022 al 19/01/2025
InfoCamere Qualified Electronic Signature CA

Ordine degli Architetti Pianificatori Paesaggisti e Conservatori della Provincia di Trento
Dott. Architetto
REMO ZULBERTI
692 sez. A ARCHITETTURA